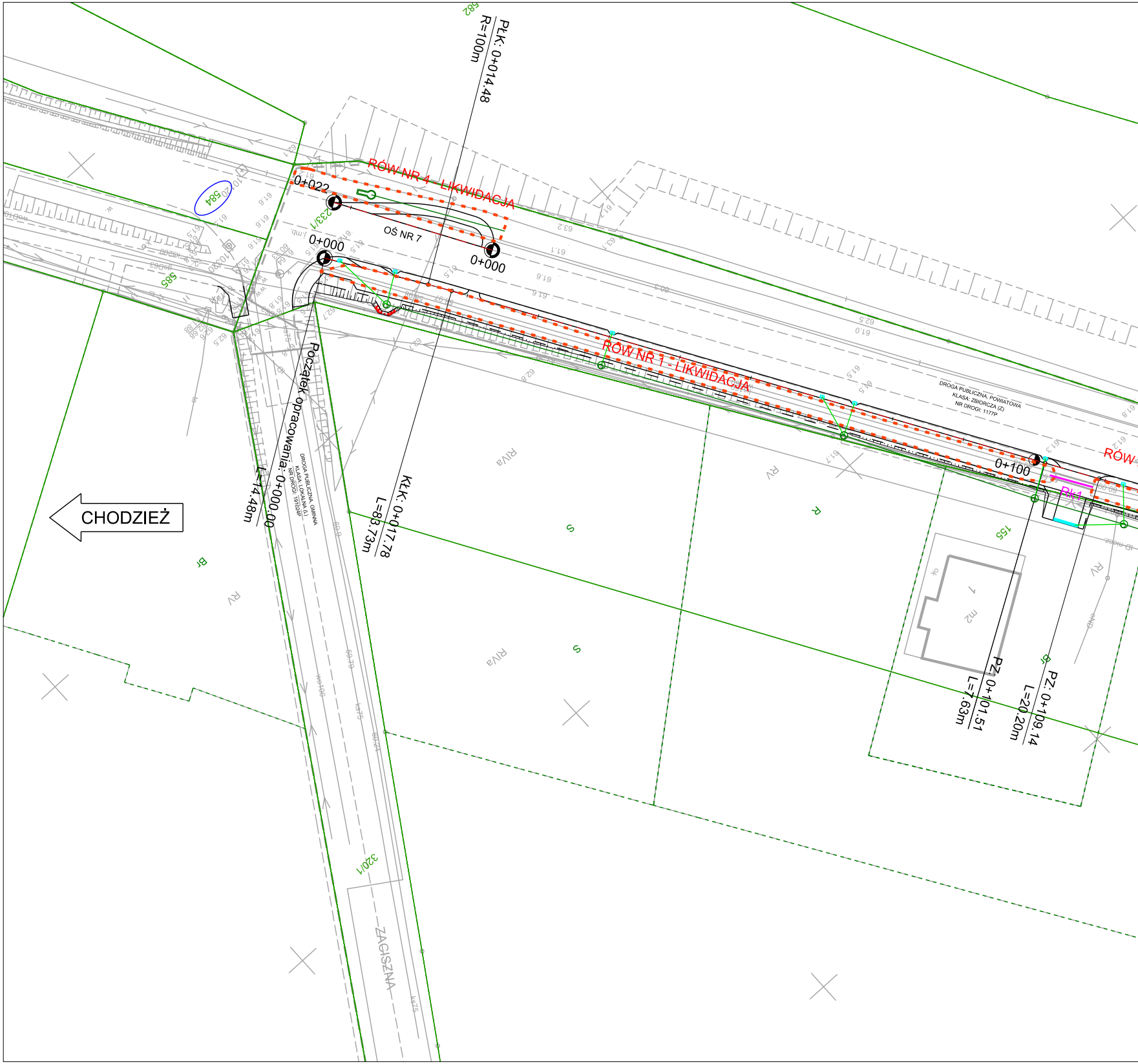

CHODZIEŻ
RÓW NR 4 - LIKWIDACJA
RÓW NR 1 - LIKWIDACJA
RÓW
OŚ NR 7
0+022
0+000
0+000
0+100
PŁK: 0+014.48
R=100m
KŁK: 0+017.78
L=83.73m
Początek opracowania: 0+000.00
L=14.48m
PZ: 0+101.51
L=7.63m
PZ: 0+109.14
L=20.20m
DROGA PUBLICZNA, POWIATOWA
KLASA: ZBIORCZA (Z)
NR DROGI: 1177P
DROGA PUBLICZNA, GMINNA
KLASA: LOKALNA (L)
NR DROGI: 191024P
ZACISZNA
Rk1
582
584
585
233/1
320/1
155
RIVa
RIVa
RV
RV
RV
R
S
S
Br
Br

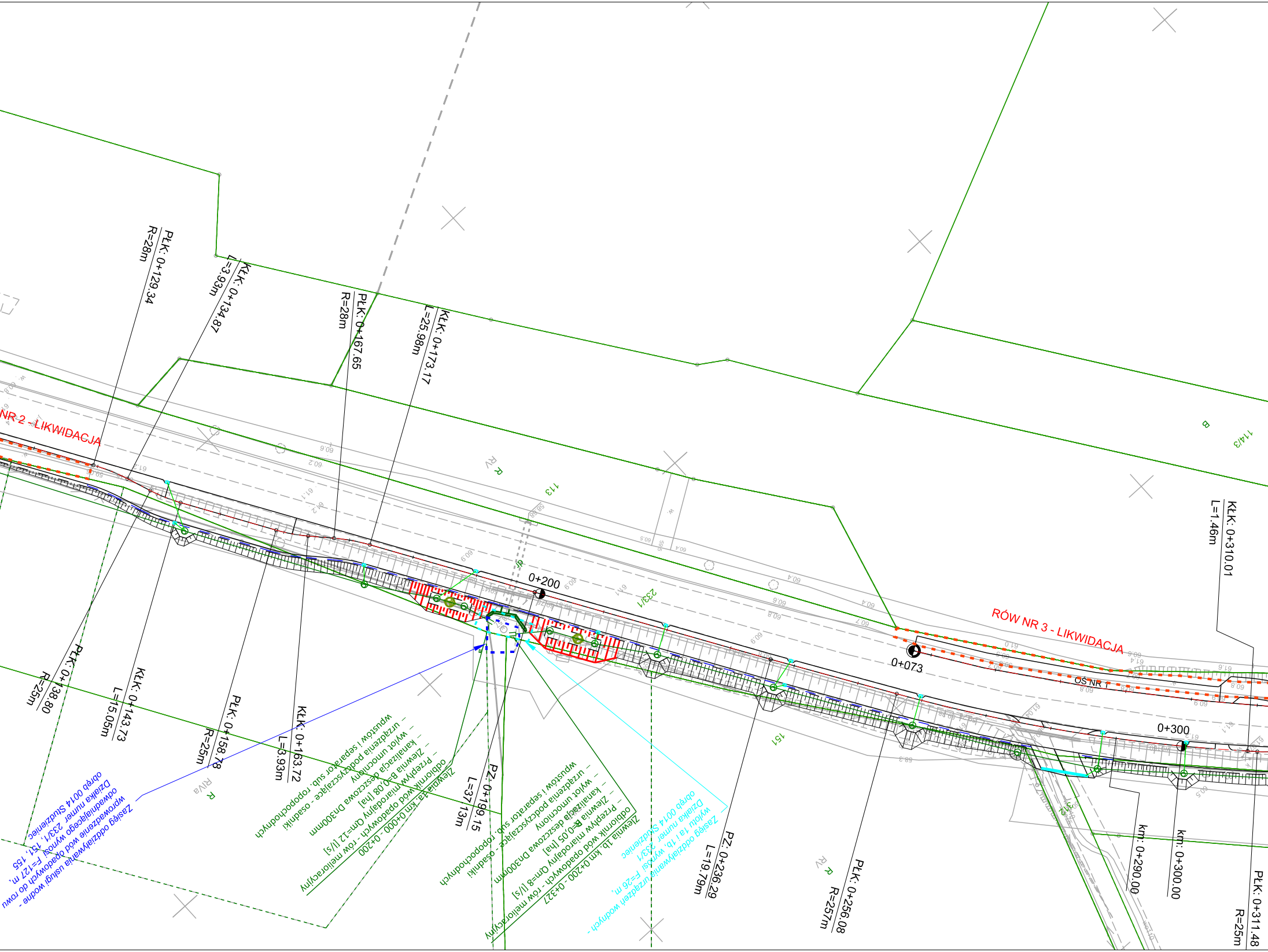
PŁK: 0+129.34
R=28m
KŁK: 0+134.87
L=3.93m
PŁK: 0+167.65
R=28m
KŁK: 0+173.17
L=25.98m
NR 2 - LIKWIDACJA
RÓW NR 3 - LIKWIDACJA
0+200
0+073
0+300
OŚ NR 1
KŁK: 0+310.01
L=1.46m
113
233/1
151
114/3
B
R
RV
RIVa
PŁK: 0+138.80
R=25m
KŁK: 0+143.73
L=15.05m
PŁK: 0+158.78
R=25m
KŁK: 0+163.72
L=3.93m
PZ: 0+199.15
L=37.13m
PZ: 0+236.29
L=19.79m
PŁK: 0+256.08
R=257m
km: 0+290.00
km: 0+300.00
PŁK: 0+311.48
R=25m
Zasięg oddziaływania usługi wodne - wprowadzenie wód opadowych do rowu odwadniającego wynosi F=127 m, Działka numer 233/1, 151, 155 obręb 0014 Studzieniec
Zlewnia 1a, km 0+000 - 0+200
- odbiornik wód opadowych - rów melioracyjny
- Przepływ miarodajny Qm=12 [l/s]
- Zlewnia B=0,08 [ha]
- kanalizacja deszczowa Dn300mm
- wylot umocniony
- urządzenia podczyszczające - osadniki wpustów i separator sub. ropopochodnych
Zlewnia 1b, km 0+200 - 0+327
- odbiornik wód opadowych - rów melioracyjny
- Przepływ miarodajny Qm=8 [l/s]
- Zlewnia B=0,05 [ha]
- kanalizacja deszczowa Dn300mm
- wylot umocniony
- urządzenia podczyszczające - osadniki wpustów i separator sub. ropopochodnych
Zasięg oddziaływania urządzeń wodnych - wylotu 1a i 1b, wynosi F=26 m, Działka numer 233/1 obręb 0014 Studzieniec

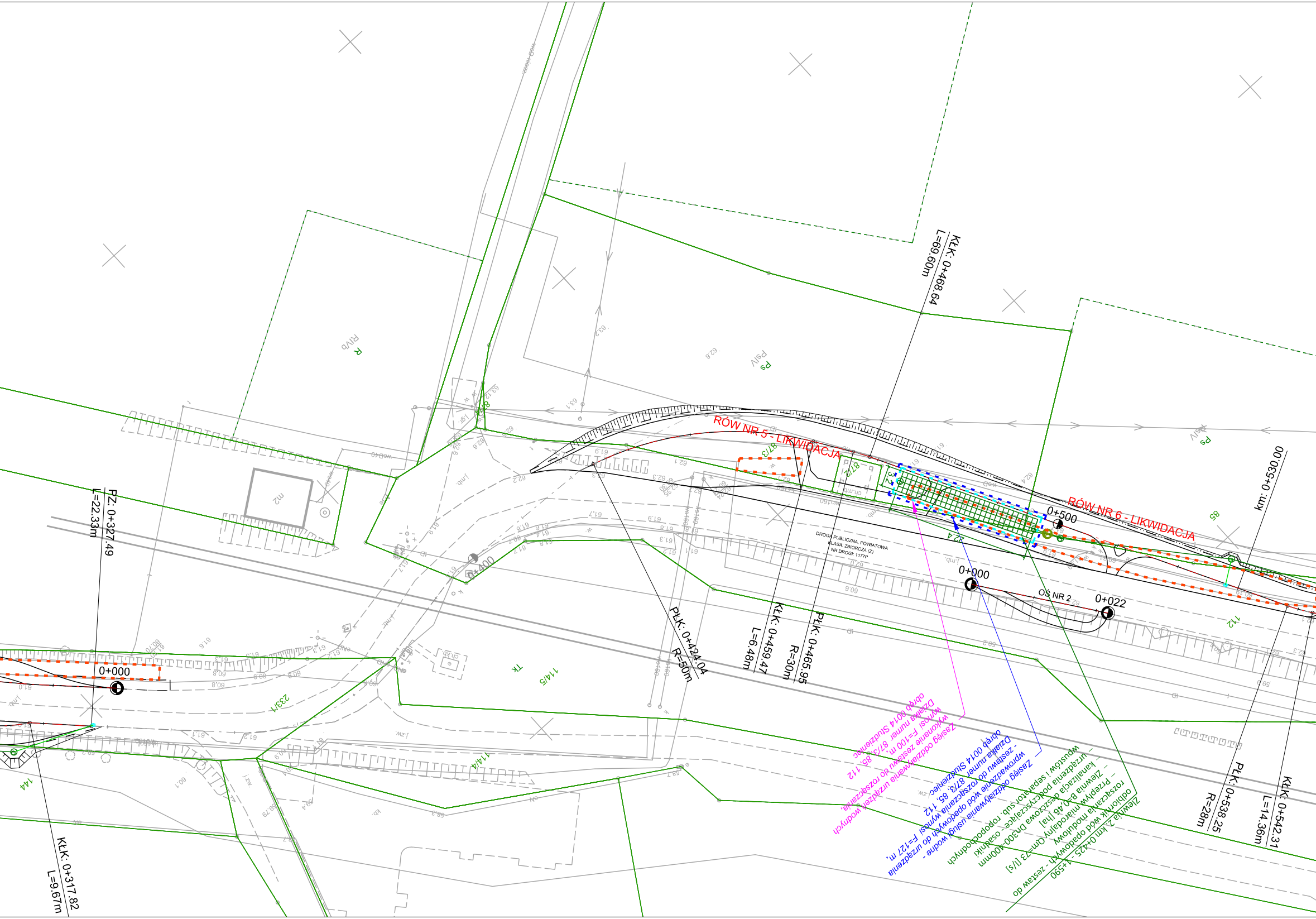
RÓW NR 5 - LIKWIDACJA
RÓW NR 6 - LIKWIDACJA
KŁK: 0+468.64
L=69.60m
km: 0+530.00
0+500
0+000
OŚ NR 2
0+022
PŁK: 0+424.04
R=50m
KŁK: 0+459.47
L=6.48m
PŁK: 0+465.95
R=30m
PŁK: 0+538.25
R=28m
KŁK: 0+542.31
L=14.36m
PZ: 0+327.49
L=22.33m
KŁK: 0+317.82
L=9.67m
0+400
0+000
DROGA PUBLICZNA, POWIATOWA
KLASA: ZBIORCZA (Z)
NR DROGI: 1177P
Zlewnia 2. km 0+425 - 1+590
odbiornik wód opadowych - zestaw do
rozsączania modułowy
– Przepływ miarodajny Qm=73 [l/s]
– Zlewnia B=0,46 [ha]
– kanalizacja deszczowa Dn300-400mm
– urządzenia podczyszczające - osadniki
wpustów i separator sub. ropopochodnych
Zasięg oddziaływania usługi wodne -
wprowadzenie wód opadowych do urządzenia
- zestawu do rozsączania wynosi F=127 m,
Działka numer 87/3, 85, 112
obręb 0014 Studzieniec
Zasięg oddziaływania urządzeń wodnych
wykonanie zestawu do rozsączania,
wynosi F=100 m,
Działka numer 87/3, 85, 112
obręb 0014 Studzieniec
87/3
87/2
85
112
114/5
114/4
233/1
144
Tk
Ps
PsIV
R
RIVb
m2
wo160
ch.mb.
woD40
22.4
3.2

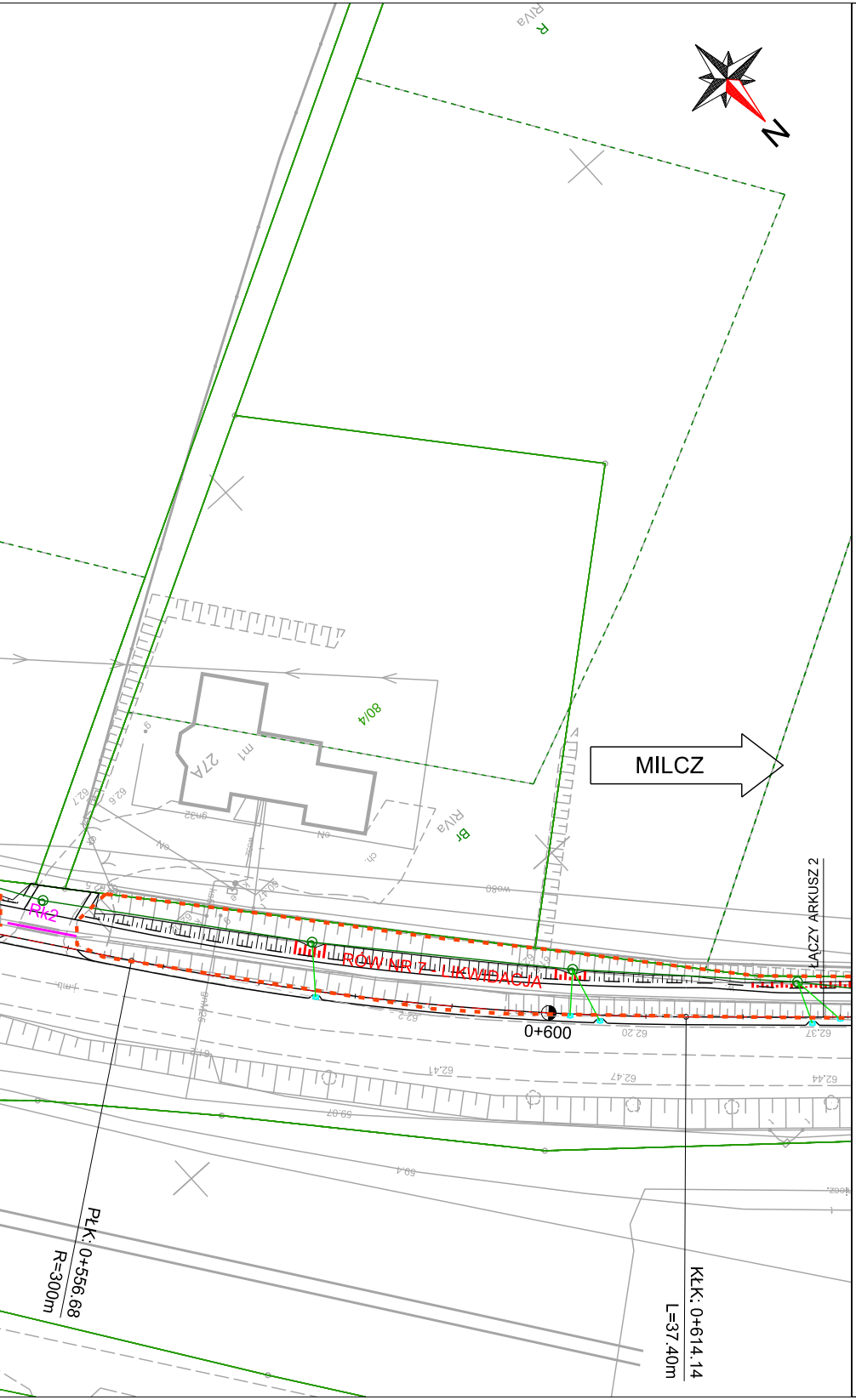
N
80/4
27A
MILCZ
Rk2
RÓW NR 7 - LIKWIDACJA
0+600
ŁĄCZY ARKUSZ 2
PŁK: 0+556.68
R=300m
KŁK: 0+614.14
L=37.40m

LEGENDA:

57 - numery działek
- istn. granice działek
- proj. oś
- proj. krawężnik / opornik / obrzeże
- proj. krawędź pobocza
- proj. ściek prefabrykowany 28x50 cm
- proj. przepust (rów kryty)
- proj. dno rowu
- proj. przegrody filtracyjne rowu z drewnianych palików
- proj. odwodnienie liniowe
- proj. wpust przykrawężnikowy / krawężnikowo - jezdniowy
- proj. kierunek spływu wód
- zasięg oddziaływania - projektowane urządzenia wodne - wyloty / zestaw do rozsączania
- zasięg oddziaływania - likwidacja urządzeń wodnych
- zasięg oddziaływania - usługi wodne
- zasięg oddziaływania - projektowane urządzenia wodne - rowy
- proj. skarpa 1:1,5
- proj. skarpa 1:1 - umocniona ażurami betonowymi gr. 8 cm
- likwidowane rowy kryte
- proj. kanalizacja deszczowa
- proj. przykanalik
- proj. studnia kanalizacji deszczowej
- proj. separator kanalizacji deszczowej
- proj. rozbudowa przepustu w ciągu rowu melioracyjnego
- proj. studnia z osadnikiem

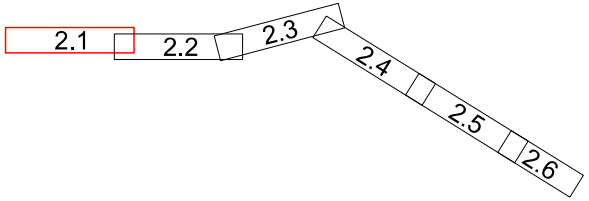
2.1
2.2
2.3
2.4
2.5
2.6

JEDNOSTKA PROJEKTOWA **SD PROJEKT Sp. z o.o.** ul. 28 Czerwca 1956 r. 392 61-441 Poznań		SD PROJEKT	
NAZWA I ADRES INWESTORA **Gmina Chodzież** ul. Notecka 28 64-800 Chodzież		GMINA Chodzież	
TEMAT OPRACOWANIA:	Aglomeracyjny system dróg rowerowych na obszarze ZIT MOF Piły Budowa ścieżki pieszo - rowerowej Studzieniec - Milcz wraz z oświetleniem		
STADIUM	OPERAT WODNOPRAWNY		
FUNKCJA	IMIĘ I NAZWISKO	UPRAWNIENIA	PODPIS
OPRACOWAŁ	mgr inż. Paweł KWIATKOWSKI	WKP/0153/POOS/13	
DATA:	wrzesień 2024 r.	SKALA:	1:500
TYTUŁ RYSUNKU	PLAN URZĄDZEŃ WODNYCH Z ZASIĘGIEM ODDZIAŁYWANIA	RYS. NR	1.1